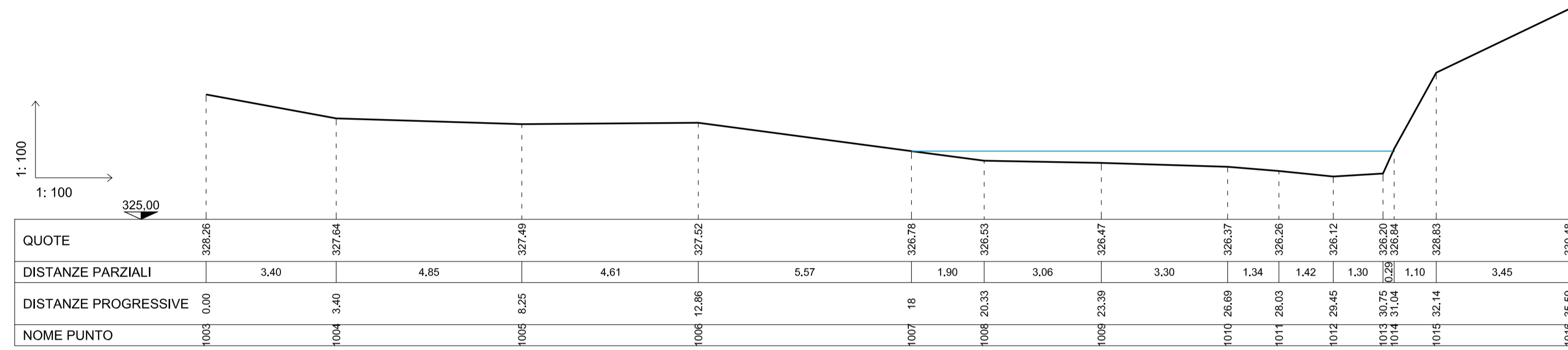
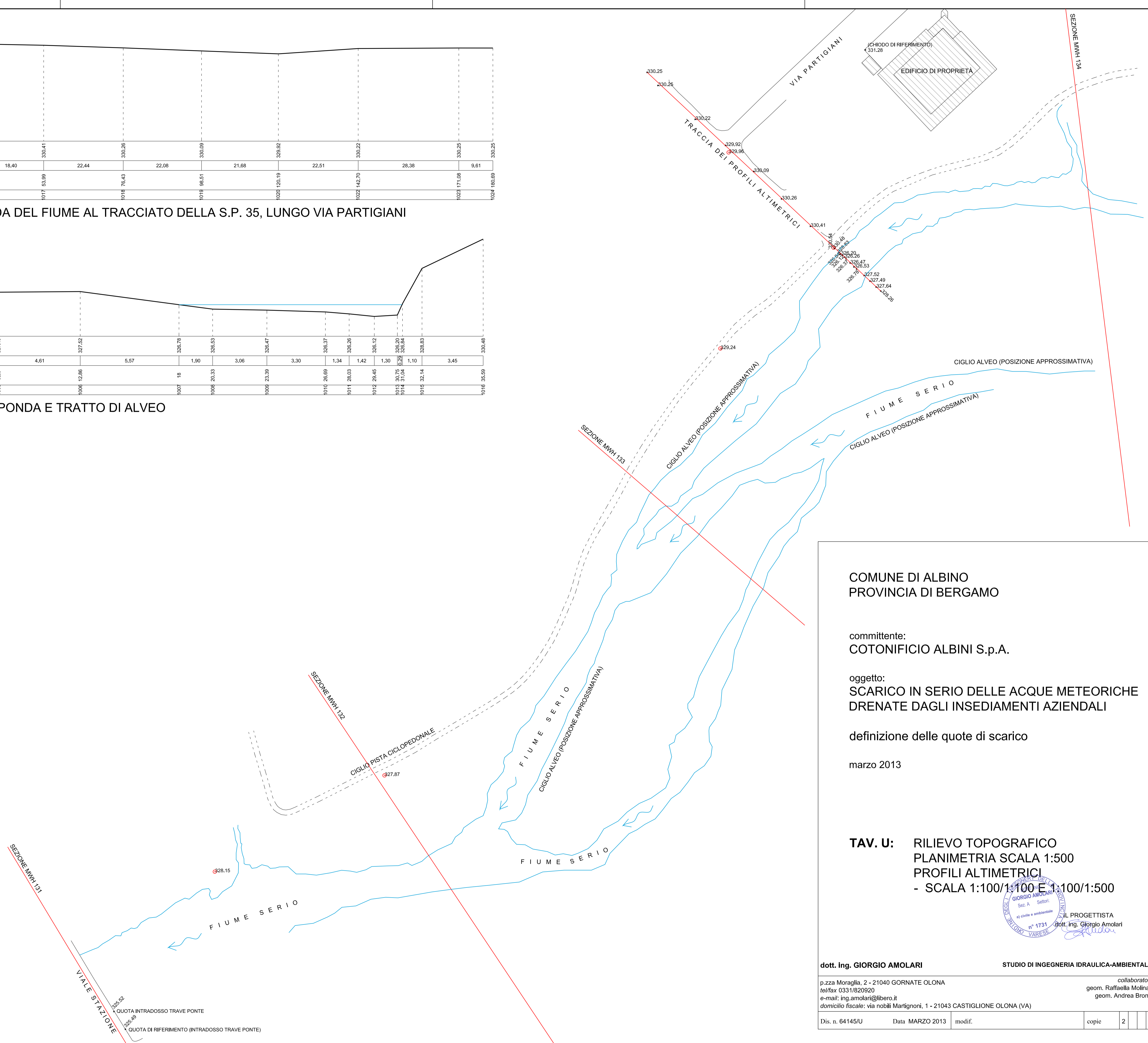


PROFILO ALTIMETRICO - DALLA SPONDA DEL FIUME AL TRACCIATO DELLA S.P. 35, LUNGO VIA PARTIGIANI



PROFILO ALTIMETRICO - DETTAGLIO SPONDA E TRATTO DI ALVEO



COMUNE DI ALBINO
PROVINCIA DI BERGAMO

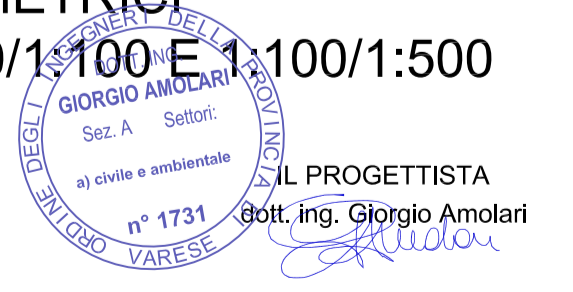
committente:
COTONIFICIO ALBINI S.p.A.

oggetto:
SCARICO IN SERIO DELLE ACQUE METEORICHE
DRENATE DAGLI INSEDIAMENTI AZIENDALI

definizione delle quote di scarico

marzo 2013

TAV. U: RILIEVO TOPOGRAFICO
PLANIMETRIA SCALA 1:500
PROFILI ALTIMETRICI
- SCALA 1:100/1:100 E 1:100/1:500



dott. ing. GIORGIO AMOLARI

STUDIO DI INGEGNERIA IDRAULICA-AMBIENTALE

p.zza Moraglia, 2 - 21040 GORNATE OLONA
tel/fax: 0331/820920
e-mail: ing.amolari@libero.it
domicilio fiscale: via nobili Martignoni, 1 - 21043 CASTIGLIONE OLONA (VA)

collaboratori:
geom. Raffaella Molinari
geom. Andrea Bronzi

Dis. n. 64145/U Data MARZO 2013 modif.

copie 2